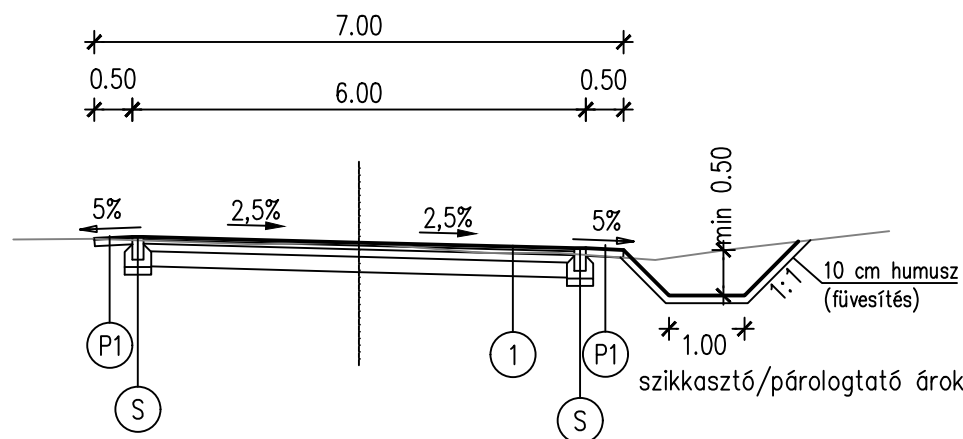


Bajcsy Zsilinszky utca 0+000 – 0+100,49  
(tervezési szakasz kezdete – Rákóczi út csatlakozás)

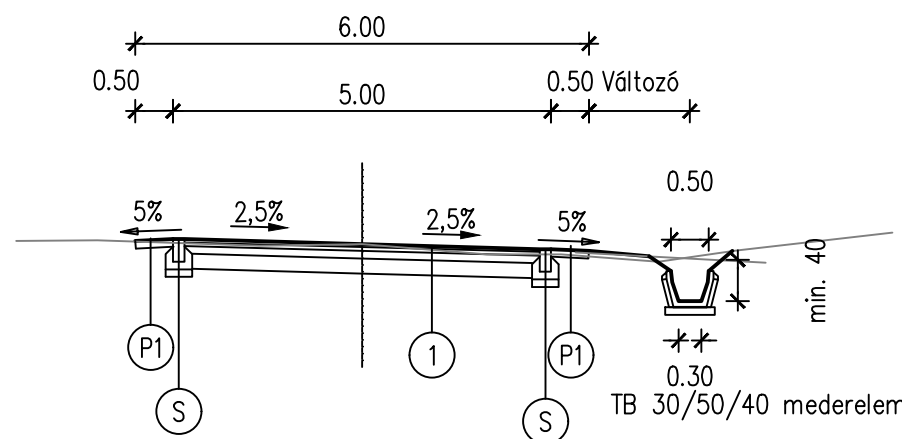


- S Süllyesztett szegély
- 15x30 cm keresztm. méretű
  - előregyártott süllyesztett szegély min C20/25 betonból
  - 100 mm C20/25 minőségű beton alap
  - 200 mm homokos kavics fagyvédő réteg

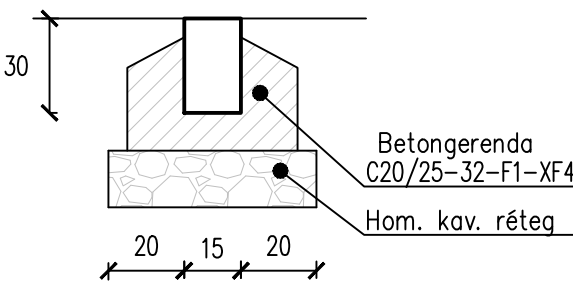
- 1 Bajcsy Zsilinszky utca (teljes pályaszerkezet)
- 40 mm AC11 kopó (N) kopóréteg
  - 50 mm AC22 kötő (N) kötőréteg
  - 100 mm M22 mechanikai stabilizáció
  - 200 mm M6.3 mechanikai stabilizáció

- P1 Stabilizált padka
- 100 mm M22 világos színű mechanikai stabilizáció
  - padkafeltöltés szemcsés anyagból

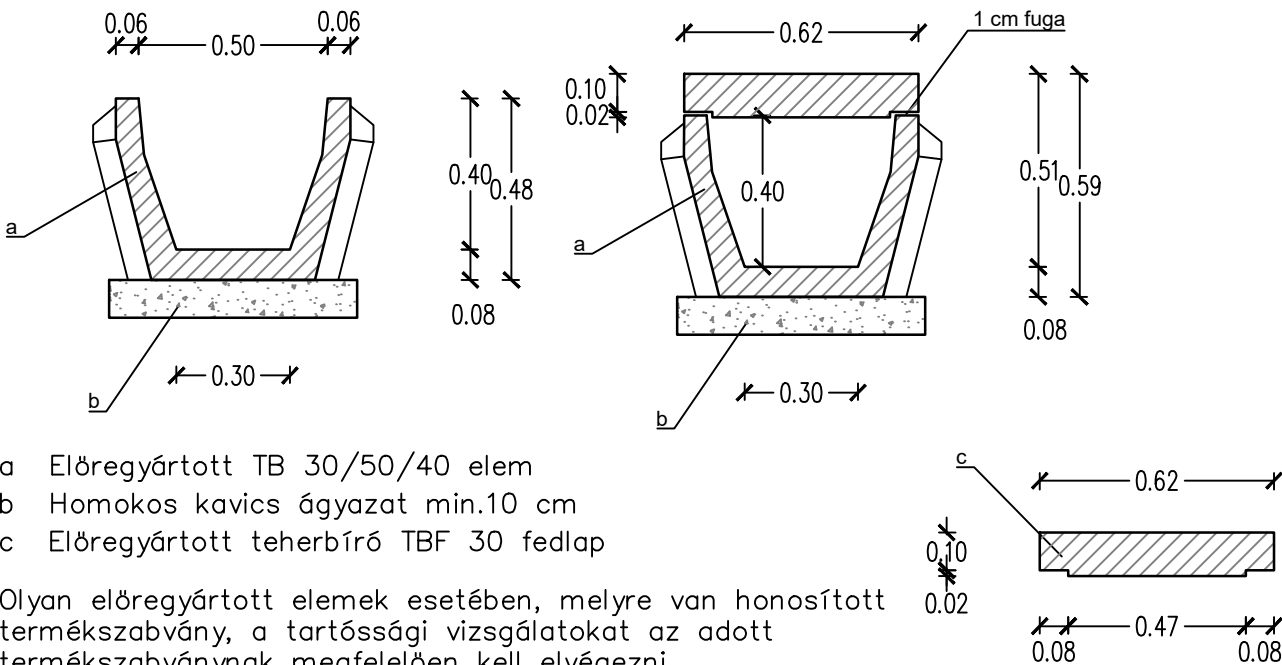
Bajcsy Zsilinszky utca 0+100,49 – 0+234,25  
(Rákóczi út csatlakozás – tervezési szakasz vége)



Süllyesztett szegély M = 1:20



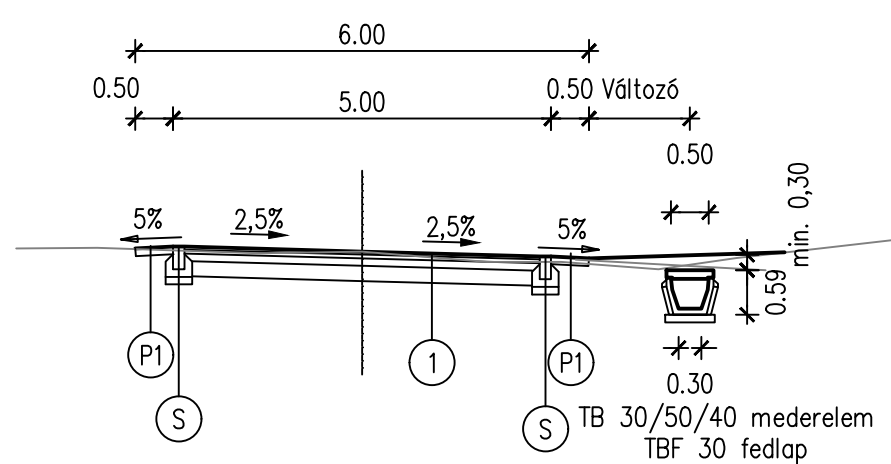
Előregyártott TB elem  
(30/50/40)




- a Előregyártott TB 30/50/40 elem  
b Homokos kavics ágyazat min.10 cm  
c Előregyártott teherbírő TBF 30 fedlap

Olyan előregyártott elemek esetében, melyre van honosított termékszabvány, a tartóssági vizsgálatokat az adott termékszabványnak megfelelően kell elvégezni.

Határ utca csatlakozás 0+184,20 – 0+197,80  
DMRV telephely 0+210,30 – 0+221,60



Szakági tervező: <div></div> <b>TURA-Terv Mérnökiroda Kft.</b> 1145 Budapest, Gyarmat u. 30., Tel: +36 1 300 9162, E-mail: tura-terv@tura-terv.hu		Megbízó: <b>Vácrátót Község Önkormányzata</b> 2163 Vácrátót, Petőfi tér 3.	
Felelős tervező: Hudák Melinda 01-10796 (KÉ-K, VZ-TEL, VZ-TER)		Tervező: Szlobodnik Balázs	Tervszám: V_2025/001
Terv tárgya: Vácrátót, Bajcsy Zsilinszky út útépitési terve			
Tervezési ütem: ENGEDELÝÉZESI TERV			
Megnevezés: Mintakeresztshelvéný, jellemző keresztshelvénýek			
Dátum: 2025.május		Rajzszám: 06.	Méretarány: M = 1:100